



ЗАКОНОДАТЕЛЬНОЕ СОБРАНИЕ ВЛАДИМИРСКОЙ ОБЛАСТИ

ПОСТАНОВЛЕНИЕ

№ _____

О проекте закона Владимирской области «О внесении изменений в приложения к Закону Владимирской области «О наделении округа Александров и вновь образованных муниципальных образований, входящих в его состав, соответствующим статусом муниципальных образований и установлении их границ»

Законодательное Собрание Владимирской области **ПОСТАНОВЛЯЕТ:**

1. Отклонить проект закона Владимирской области «О внесении изменений в приложения к Закону Владимирской области «О наделении округа Александров и вновь образованных муниципальных образований, входящих в его состав, соответствующим статусом муниципальных образований и установлении их границ».
2. Возвратить данный проект закона в Совет народных депутатов муниципального образования город Александров.
3. Настоящее постановление вступает в силу со дня его принятия.

Председатель
Законодательного Собрания

В.Н. Киселёв

Вносится
Советом народных депутатов
муниципального образования
город Александров

Проект

РОССИЙСКАЯ ФЕДЕРАЦИЯ

ВЛАДИМИРСКАЯ ОБЛАСТЬ

ЗАКОН

**О внесении изменений в приложения к Закону
Владимирской области «О наделении округа Александров и
вновь образованных муниципальных образований, входящих в
его состав, соответствующим статусом муниципальных
образований и установлении их границ»**

Принят Законодательным Собранием области _____ 2012 года

Статья 1

Внести в приложения к Закону Владимирской области от 16 мая 2005 года № 61-ОЗ «О наделении округа Александров и вновь образованных муниципальных образований, входящих в его состав, соответствующим статусом муниципальных образований и установлении их границ» (Владимирские ведомости, 2005, 18 мая; 2009, 12 августа) следующие изменения:

- 1) приложение 3 изложить в редакции согласно приложению 1 к настоящему Закону;
- 2) приложение 4 изложить в редакции согласно приложению 4 к настоящему Закону;
- 3) приложение 11 изложить в редакции согласно приложению 7 к настоящему Закону;

4) приложение 12 изложить в редакции согласно приложению 8 к настоящему Закону.

Статья 2

Определить территорию включающую земли бывшей центральной усадьбы совхоза «Правда», входящей в состав территории муниципального образования город Александров (городское поселение), Андреевское (сельское поселение) согласно приложениям 3,7,9 к настоящему Закону.

Статья 3

Настоящий Закон вступает в силу по истечении ____ дней со дня его официального опубликования.

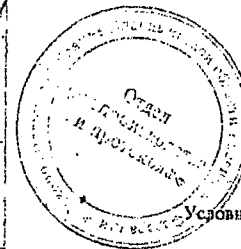
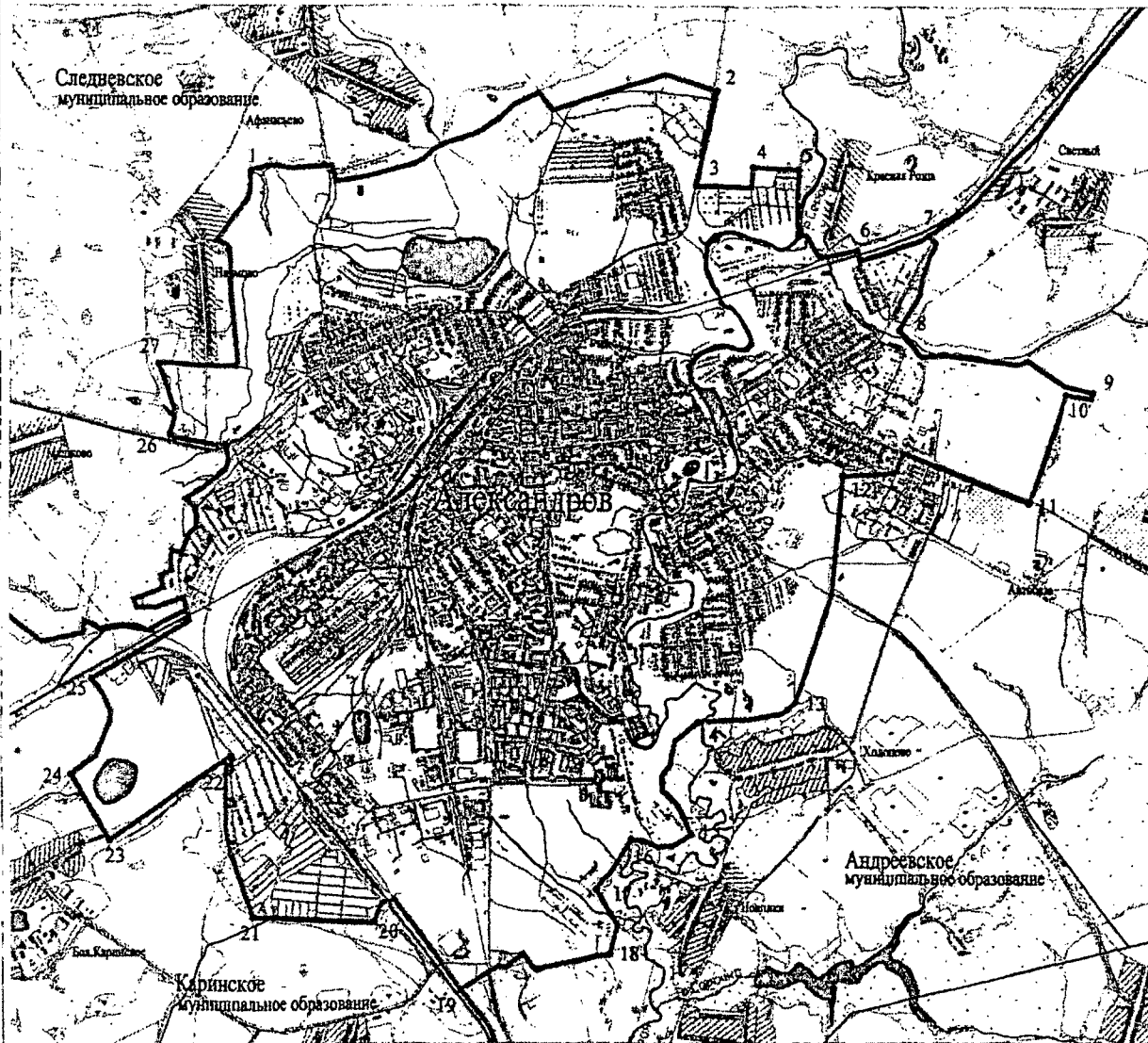
Губернатор
Владимирской области

Н.В.Виноградов

Владимир

Карта (план)
территории с указанием местоположения границы
муниципального образования город Александров (городское поселение)

Приложение 3
к Закону Владимирской области
от 16.05.2005 № 61-03



Условные обозначения

— - границы муниципальных образований

М 1:30 000

Приложение 1
к Закону Владимирской области
от _____ 2012 № _____

ОПИСАНИЕ ГОРОДСКОЙ ЧЕРТЫ

На севере: от автодороги Двориковское шоссе, по ручью "Безьянному" до автодороги Александров – Афанасьево, по северной границе зоны историко-природного ландшафта "Дичковское озеро", по западной границе Ликоушинского лесного массива, по просёлочной дороге вдоль южной границы коллективных садов "Дубки" до пересечения с автодорогой Александров – Бакшеево, по правому берегу реки Серой до южной границы деревни Красная Роща, вдоль железной дороги Александров – Ярославль до поворота автодороги на пос.Светлый.

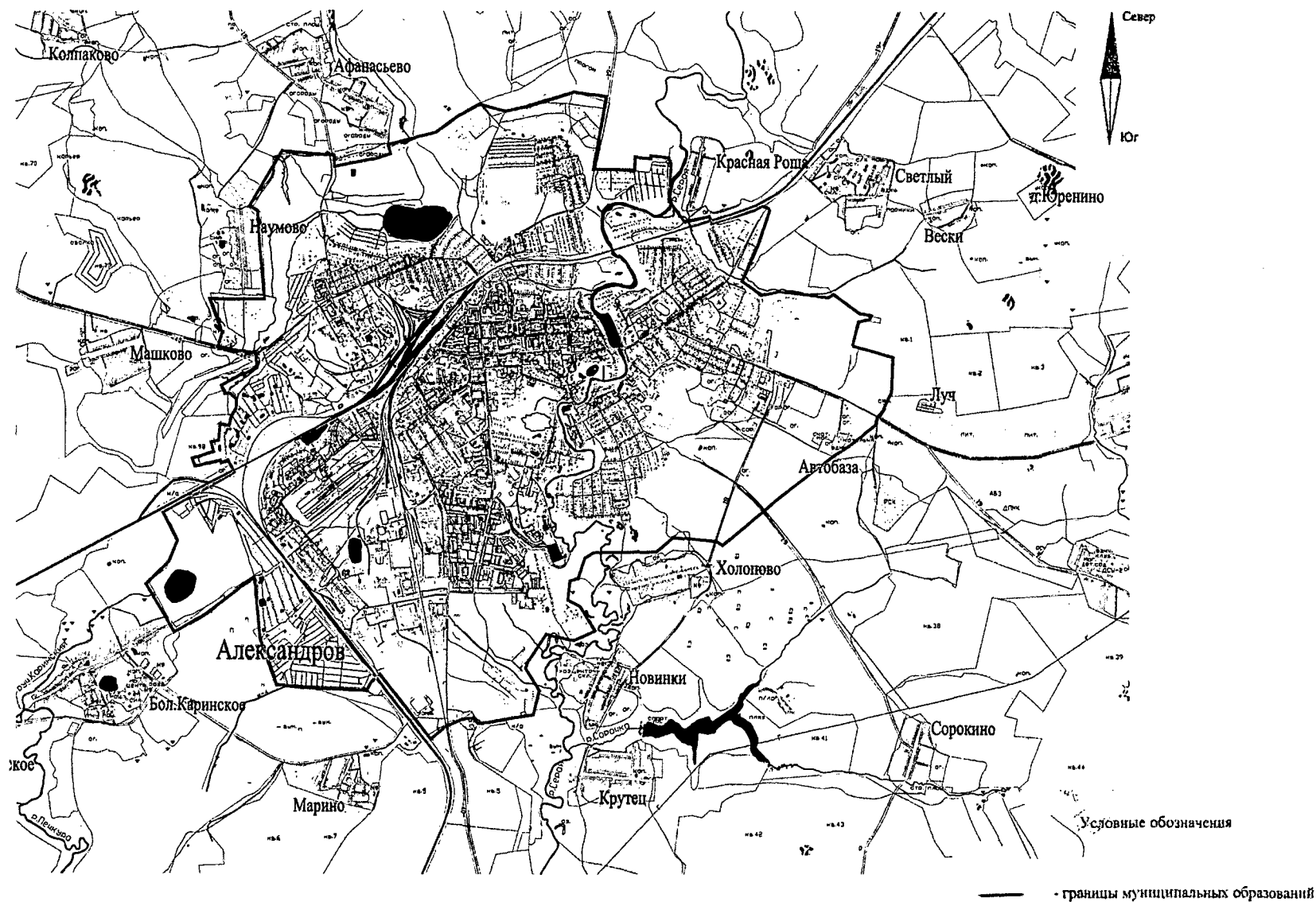
На востоке: по тальвегу до пруда, по границе индивидуальной застройки до ул.Кольчугинской у АЗС, по западной границе землепользования центральной усадьбы совхоза "Правда" до газопровода высокого давления, вдоль газопровода до автодороги на Крутец до оврага с северной стороны от деревни Холопово по границе сенокосных угодий до реки Серой.

На юге: от реки Серой по границе правой надпойменной трассы, по южной границе индивидуальной застройки ПО АРЗ, по тальвегу до Карабановского шоссе до южной границы территории скважины Карабановского водозабора.

На западе: вдоль железной дороги Александров – Орехово, по северной границе коллективных садов ликеро-водочного завода, по западной границе коллективных садов, до железной дороги Александров – Москва, по восточной границе 98 квартала ГАФ до Двориковского шоссе у ручья Безьянного.



**Карта(план) территории с указанием местоположения границы
муниципального образования город Александров (городское поселение).**



Приложение 3
к Закону Владимирской области
от _____ 2012 № _____

**ОПИСАНИЕ
ГРАНИЦЫ МУНИЦИПАЛЬНОГО ОБРАЗОВАНИЯ ГОРОД
АЛЕКСАНДРОВ (ГОРОДСКОЕ ПОСЕЛЕНИЕ)**

ОПИСАНИЕ ГОРОДСКОЙ ЧЕРТЫ

На севере: от автодороги Двориковское шоссе, по ручью "Безымянному" до автодороги Александров - Афанасьевое, по северной границе зоны историко-природного ландшафта "Дичковское озеро", по северной границе индивидуальной жилой застройки ул. Большая Петровская, вдоль южной границы коллективных садов "Дубки" до пересечения с автодорогой Александров - Бакшеево, по правому берегу реки Серой до южной границы деревни Красная Роща, вдоль железной дороги Александров - Ярославль до поворота автодороги на пос. Светлый.

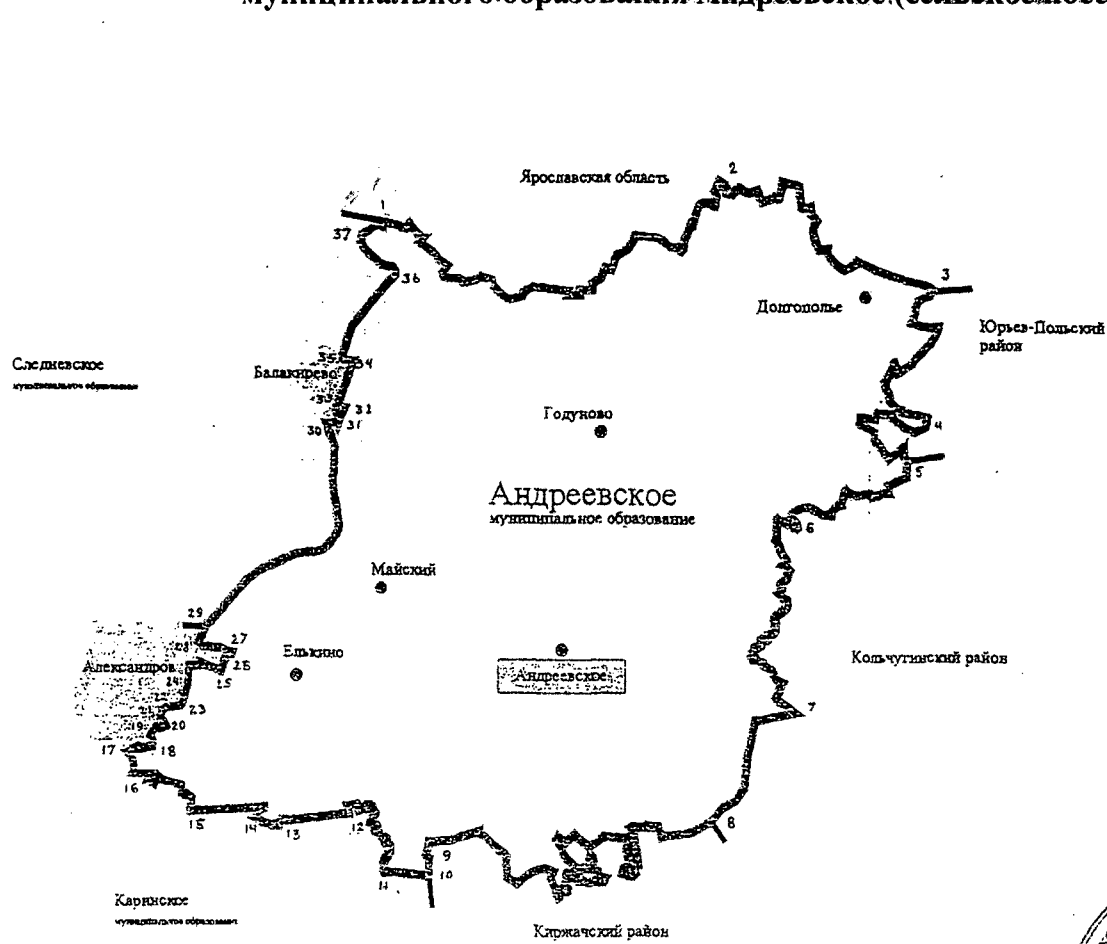
На востоке: по тальвегу до пруда, по границе индивидуальной застройки до ул. Кольчугинской у АЗС, по западной границе квартала № 1 ГЛФ Карабановского участкового лесничества до автодороги Александров - Владимир, далее вдоль охранной зоны ВЛЭП до автодороги на Крутец, по северной стороны от деревни Холопово по границе сенокосных угодий до реки Серой.

На юге: от реки Серой, по границе правой надпойменной террасы, по южной границе существующей индивидуальной застройки, по тальвегу до Карабановского шоссе, до южной границы территории скважины Карабановского водозабора.


На западе: - вдоль железной дороги Александров - Орехово, по западной границе коллективных садов, до железной дороги Александров - Москва, по восточной границе 98 квартала ГЛФ до Двориковского шоссе у ручья Безымянного.

**Карта (план)
территории с указанием местоположения границы
муниципального образования Андреевское (сельское поселение)**

Владимирская область
от 16.06.2006 № 61-03



Условные обозначения:



- граница муниципального образования;
- муниципальные образования: городские поселения;
- населенный пункт - центр сельского поселения;

М 1:200 000

Приложение 5
к Закону Владимирской области
от _____ 2012 № _____

**ОПИСАНИЕ
ГРАНИЦЫ МУНИЦИПАЛЬНОГО ОБРАЗОВАНИЯ АНДРЕЕВСКОЕ
(СЕЛЬСКОЕ ПОСЕЛЕНИЕ)**

Муниципальное образование Андреевское расположено в восточной части Александровского района. В административном отношении центром; муниципального образования Андреевское является с. Андреевское.

От точки 1 до точки 2, имея восточное направление, граница совпадает с северными границами кварталов 35, 36, 37 этого же лесничества, пересекая железную дорогу Москва-Ярославль, она идет по северной и северо-западной границе землепользования СПК колхоз «Годуновский». От точки 2 до точки 3 граница проходит вдоль северной границы землепользования СПК колхоз «Годуновский», вдоль северной и восточной границ квартала 47 Годуновского лесничества Александровского лесхоза, вдоль реки Каменка северо-восточной границы землепользования СПК колхоз «Долгополье».

От точки 3 до точки 4 в южном направлении граница совмещает восточной границей землепользования СПК колхоз «Долгополье», восточной границей квартала 58 Годуновского лесничества Александровского лесхоза и с северной границей землепользования СПК колхоз «Годуновский». Меняя направление на западное, граница от точки 4 до точки 5 проходит по южной границе землепользования СПК колхоз «Годуновский», далее по северо-восточной границе землепользования | подсобного хозяйства АО «Фермер» и затем по реке Шаха.

От точки 5 до точки 6 граница совмещается с юго-восточной границей землепользования АО «Фортуна», квартала 75 Годуновского лесничества вновь - с границей землепользования АО «Фортуна». От точки 6 до точки граница идет по ручью, втекающему в р. Большой Киржач, и по реке, затем меняя направление на юго-восточное, совпадает с северо-восточной границей землепользования СПК колхоз «Андреевский», пересекая автодорогу В.Дворики-Александров-Кольчугино-Колокша, идет вдоль восточной границы квартала 78 Годуновского лесничества. От точки 7 до точки 8; граница совмещается с юго-восточной границей квартала 78 и восточными границами кварталов 80, 81, 82, 85 этого же лесничества.

От точки 8 до точки 9 в западном направлении; граница совмещается с южной границей землепользования СПК колхоз «Андреевский», далее проходит по реке Большой Киржач, по южной границе землепользований СПК колхоз «Правда», подсобного хозяйства АК «Планета-Центр» Затем в южном направлении граница от точки 9 до точки 10 совмещается с восточной границей землепользования СПК колхоз «Правда».

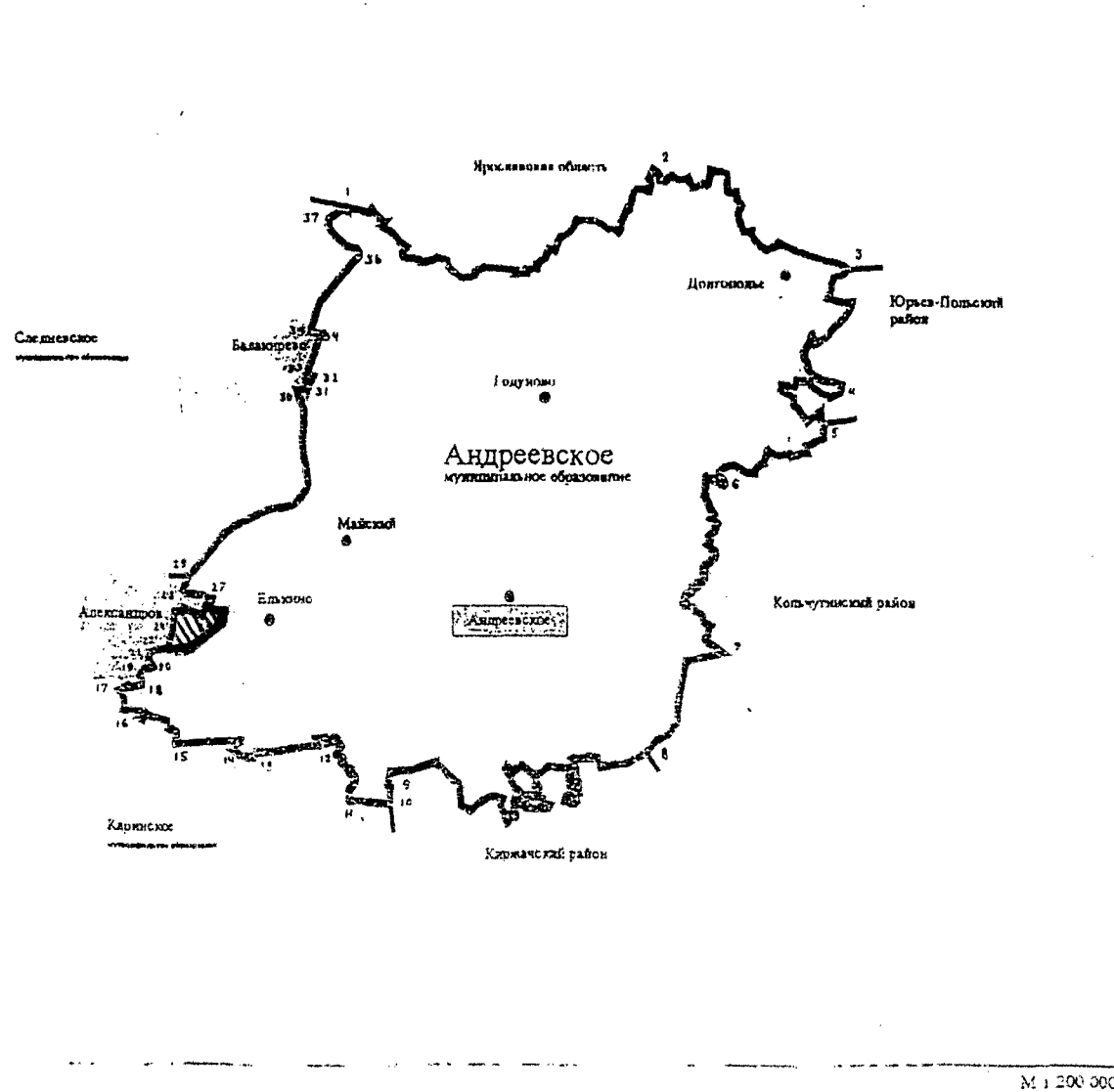
От точки 10 до точки 11 в западном направлении и от точки 11 до точки 12 в северном направлении граница сельского поселения совпадает с границей землепользования СПК колхоз «Правда». От точки 12 до точки 13 в западном направлении граница совмещается с южными границами кварталов 59, 58, 57 Карабановского лесничества Александровского лесхоза и от точки 13 до точки 14 в том же направлении граница проходит по южной границе землепользования СПК колхоз «Правда». От точки 14 до точки 15 граница совпадает с южными границами кварталов 50, 49, 48 Карабановского лесничества Александровского лесхоза. От точки 15 до точки 16 в северо-западном направлении граница совмещается с границей землепользования СПК колхоз «Правда» и в западном направлении граница совмещается с южной границей квартала 5 Карабановского лесничества Александровского лесхоза.

От точки 16 до точки 17 в северном направлении граница проходит вдоль левой полосы отвода железной дороги Александров - Орехово-Зуево. От точки 17 до точки 18 граница проходит в северо-восточном направлении, совмещаясь с границей земель Гослесфонда и доходит до железнодорожного пути Александров-Иваново, где, совмещаясь с правой границей полосы отвода железной дороги, проходит в северном направлении, потом меняя направление на восточное, пересекая железную дорогу и автомобильную дорогу Александров-Карабаново и совмещается с границей земель Гослесфонда и далее совмещается с северной границей садоводческого товарищества «Черемушки». От точки 18 до точки 19 граница проходит на восток, вдоль охранной зоны высоковольтной линии электропередач, далее, на северо-восток вдоль охранной зоны ВЛЭП до автодороги Александров - Владимир, далее по границе квартала №1 Андреевского лесничества ГЛФ. От точки 22 до точки 23 граница проходит в восточном направлении, совмещаясь с границей земель, находящихся в ведении администрации Елькинского сельского округа, и пересекает реку Серая. От точки 23 до точки 24 граница проходит в северном направлении, совмещаясь с границей землепользования СПК колхоз «Правда». От точки 24 до точки 25 граница проходит в восточном и северо-восточном направлениях и совмещается с границей поселка совхоз «Правда», далее меняет направление на юго-восточное и совмещается с границей полосы отвода автодороги Александров-Кольчугино. От точки 25 до точки 26 граница, пересекая автодорогу Александров-Кольчугино, проходит в северном направлении, совмещаясь с границей землепользования СПК колхоз «Правда» и границей земель Гослесфонда. От точки 26 до точки 27 граница проходит в восточном направлении, совмещаясь с границей земель Гослесфонда. От точки 27 до точки 28 граница проходит в западном направлении, совмещаясь с границей земель Гослесфонда и границей землепользования бывшего совхоза «Александров». От точки 28 до точки 29 граница проходит в северо-восточном направлении по верхнему краю оврага. От точки 29 до точки 30 граница муниципального образования совпадает с правой полосой отвода железной дороги Москва-Ярославль. От точки 30 до точки 31 в северо-восточном направлении граница совмещается с северной границей квартала 31 Годуновского лесничества Александровского лесхоза. Далее в северном направлении граница от точки 31 до точки 34 проходит вдоль западных границ кварталов 32, 23, 18 Годуновского лесничества Александровского лесхоза. От точки

34 до точки 35 граница образования в западном направлении совпадает с южной 11 Годуновского лесничества Александровского лесхоза. Граница сельского поселения от точки 35 до точки 36 в северном направлении проходит вдоль правой полосы отвода железной дороги Москва-Ярославль. От точки 36 до точки 37 граница в северо-западном направлении совмещается с северо-восточными границами кварталов 68, 67, 53 Балакиревского лесничества и от точки 37 до точки 1 в северо-восточном направлении совпадает с юго-восточной границей квартала 36 этого же лесничества.

Граница муниципального образования Андреевское от точки 10 до точки 17 совмещается с границей муниципального образования Каринское от точки 17 до точки 29 совмещается с границей муниципального образования город Александров, от точки 29 до точки 30 и от точки 35 до точки 1 совмещается с муниципальным образованием Следневское и от точки 30 до точки 35 совмещается с границей муниципального образования поселок Балакирево.

Карта (план) территории муниципального образования Андреевское сельское поселение с указанием территории при изменении границ муниципального образования город Александров



Условные обозначения:

- новая граница муниципального образования г. Александров
- граница муниципального образования
- муниципальные образования городские поселения
- населенный пункт - центр сельского поселения

М 1:200 000

Приложение 7
 к Закону Владимирской области
 от 2012г №

21

Описание
границы муниципального образования Андреевское
(сельское поселение)

Муниципальное образование Андреевское расположено в восточной части Александровского района. В административном отношении центром; муниципального образования Андреевское является с. Андреевское.

От точки 1 до точки 2, имея восточное направление, граница совпадает с северными границами кварталов 35, 36, 37 этого же лесничества, пересекая железную дорогу Москва-Ярославль, она идет по северной и северо-западной границе землепользования СПК колхоз «Годуновский». От точки 2 до точки 3 граница проходит вдоль северной границы землепользования СПК колхоз «Годуновский», вдоль северной и восточной границ квартала 47 Годуновского лесничества Александровского лесхоза, вдоль реки Каменка северо-восточной границы землепользования СПК колхоз «Долгополье».

От точки 3 до точки 4 в южном направлении граница совмещает восточной границей землепользования СПК колхоз «Долгополье», восточной границей квартала 58 Годуновского лесничества Александровского лесхоза и с северной границей землепользования СПК колхоз «Годуновский». Меняя направление на западное, граница от точки 4 до точки 5 проходит по южной границе землепользования СПК колхоз «Годуновский», далее по северо-восточной границе землепользования | подсобного хозяйства АО «Фермер» и затем по реке Шаха.

От точки 5 до точки 6 граница совмещается с юго-восточной границе землепользования АО «Фортуна», квартала 75 Годуновского лесничества вновь - с границей землепользования АО «Фортуна». От точки 6 до точки граница идет по ручью, втекающему в р. Большой Киржач, и по реке, затем меняя направление на юго-восточное, совпадает с северо-восточной границей землепользования СПК колхоз «Андреевский», пересекая автодорогу В.Дворики-Александров-Кольчугино-Колокша, идет вдоль восточной границы квартала 78 Годуновского лесничества. От точки 7 до точки 8; граница совмещается с юго-восточной границей квартала 78 и восточными границами кварталов 80, 81, 82, 85 этого же лесничества.

От точки 8 до точки 9 в западном направлении; граница совмещается с южной границей землепользования СПК колхоз «Андреевский», далее проходит по реке Большой Киржач, по южной границе землепользований СПК колхоз «Правда», подсобного хозяйства АК «Планета-Центр» Затем в южном направлении граница от точки 9 до точки 10 совмещается с восточной границей землепользования СПК колхоз «Правда».

От точки 10 до точки 11 в западном направлении и от точки 11 до точки 12 в северном направлении граница сельского поселения совпадает с границей землепользования СПК колхоз «Правда». От точки 12 до точки 13 в западном направлении граница совмещается с южными границами кварталов 59, 58, 57

Карабановского лесничества Александровского лесхоза и от точки 13 до точки 14 в том же направлении граница проходит по южной границе землепользования СПК колхоз «Правда». От точки 14 до точки 15 граница совпадает с южными границами кварталов 50, 49, 48 Карабановского лесничества Александровского лесхоза. От точки 15 до точки 16 в северо-западном направлении граница совмещается с границей землепользования СПК колхоз «Правда» и в западном направлении граница совмещается с южной границей квартала 5 Карабановского лесничества Александровского лесхоза.

От точки 16 до точки 17 в северном направлении граница проходит вдоль левой полосы отвода железной дороги Александров - Орехово-Зуево. От точки 17 до точки 18 граница проходит в северо-восточном направлении, совмещаясь с границей земель Гослесфонда и доходит до железнодорожного пути Александров-Иваново, где, совмещаясь с правой границей полосы отвода железной дороги, проходит в северном направлении, потом меняя направление на восточное, пересекая железную дорогу и автомобильную дорогу Александров-Карабаново и совмещается с границей земель Гослесфонда и далее совмещается с северной границей садоводческого товарищества «Черемушки». От точки 18 до точки 19 граница проходит на восток, вдоль охранной зоны высоковольтной линии электропередач, далее, на северо-восток вдоль охранной зоны ВЛЭП до автодороги Александров - Владимир, далее по границе квартала №1 Андреевского лесничества ГЛФ. От точки 22 до точки 23 граница проходит в восточном направлении, совмещаясь с границей земель, находящихся в ведении администрации Елькинского сельского округа, и пересекает реку Серая. От точки 23 до точки 24 граница проходит северном направлении, совмещаясь с границей землепользования СПК колхоз «Правда». От точки 24 до точки 25 граница проходит в восточном и северо-восточном направлениях и совмещается с границей поселка совхоз «Правда», далее меняет направление на юго-восточное и совмещается с границей полосы отвода автодороги Александров-Кольчугино. От точки 25 до точки 26 граница, пересекая автодорогу Александров-Кольчугино, проходит в северном направлении, совмещаясь с границей землепользования СПК колхоз «Правда» и границей земель Гослесфонда. От точки 26 до точки 27 граница проходит в восточном направлении, совмещаясь с границей земель Гослесфонда. От точки 27 до точки 28 граница проходит в западном направлении, совмещаясь с границей земель Гослесфонда и границей землепользования бывшего совхоза «Александров». От точки 28 до точки 29 граница проходит в северо-восточном направлении по верхнему краю оврага. От точки 29 до точки 30 граница муниципального образования совпадает с правой полосой отвода железной дороги Москва-Ярославль. От точки 30 до точки 31 в северо-восточном направлении граница совмещается с северной границей квартала 31 Годуновского лесничества Александровского лесхоза. Далее в северном направлении граница от точки 31 до точки 34 проходит вдоль западных границ кварталов 32, 23, 18 Годуновского лесничества Александровского лесхоза. От точки 34 до точки 35 граница образования в западном направлении совпадает с южной 11 Годуновского лесничества Александровского лесхоза. Граница сельского поселения от точки 35 до точки 36 в северном направлении проходит вдоль правой полосы отвода железной дороги Москва-Ярославль. От точки 36 до точки 37 граница в северо-западном направлении совмещается с северо-восточными границами

кварталов 68, 67, 53 Балакиревского лесничества и от точки 37 до точки 1 в северо-восточном направлении совпадает с юго восточной границей квартала 36 этого же лесничества.

Граница муниципального образования Андреевское от точки 10 до точки 17 совмещается с границей муниципального образования Каринское от точки 17 до точки 29 совмещается с границей муниципального образования город Александров, от точки 29 до точки 30 и от точки 35 до точки 1 совмещается с муниципальным образованием Следневское и от точки 30 до точки 35 совмещается с границей муниципального образования поселок Балакирево.

**КАРТА (ПЛАН) ТЕРРИТОРИИ,
ВХОДЯЩЕЙ В СОСТАВ ТЕРРИТОРИИ МУНИЦИПАЛЬНОГО
ОБРАЗОВАНИЯ ГОРОД АЛЕКСАНДРОВ (ГОРОДСКОЕ ПОСЕЛЕНИЕ)
ИЗ ЗЕМЕЛЬ АНДРЕЕВСКОГО СЕЛЬСКОГО ПОСЕЛЕНИЯ:**

Проект изменения границ МО г. Александров и
Андреевского сельского поселения.

Согласовано:

Глава Александровского района Смолев С. И.
Глава администрации Александровского района Форин М. В.
Глава МО Андреевское СП Беллева Л. А.
Председатель СНД г. Александров Тювалеева С. В.
И. О. председатель КУМИ Александровского района Гусев П. В.
И. О. начальника МУУСА Григорьева Т. Б.
И. О. Главы МО г. Александров Кожухов В. И.
Председатель КУМИ г. Александров Жимочков А. С.
Зав. отд. архитектуры и градостроительства Васенков А. В.



Участки включаемые в
границы МО г. Александров

